







Legenda

-  Ambito di intervento
-  Aree a parcheggio asservite all'uso pubblico mq 20.803,33
-  Aree verdi asservite all'uso pubblico mq 15.423,31
-  Aree per viabilità' asservite all'uso pubblico mq 5.535
-  Aree per viabilità' in cessione mq 330
-  Aree per pista ciclabile in cessione mq 638

LE MISURE INDICATE SI DEDUCONO DAL FILE ALLEGATO, ATTRAVERSO LA FUNZIONE "INTERROGA" DEL PROGRAMMA AUTOCAD

COMPAGNIA DEL TURISMO s.r.l.
Corso Matteotti, 8 - Milano
C.F.: 04609630969

COMUNE DI VEDANO OLONA
COMUNE DI LOZZA

PIANO ATTUATIVO DI INIZIATIVA PRIVATA
Area "Località Fontanelle" Area G (Ex Cartiera)
Area B/SU 2

Titolo elaborato : All.to n.
CESSIONI E ASSERVIMENTI DI AREE **A_06**

Revisori	Controllato	Approvato	Data : <u> Ottobre 2013 </u>
			Agg to : <u> Febbraio 2014 </u> Scala : 1:1.000

Concept Design :	Consulenze :
Il Progettista :	

Visto Visto

COMPAGNIA DEL TURISMO s.r.l.
Corso Matteotti, 8 - Milano
C.F.: 04609630969